



# Revision der Ortsplanung Änderungen Bauzonen- und Erschliessungsplan

Änderungen gegenüber 1. öffentlicher Auflage

## 2. Auflageexemplar

Planaufgabe vom 22. August bis 23. September 2024

Der Gemeindevorsteher:

Situation 1:1'000

Index	Datum	Änderungen	gez.	gepr.	gen.	Oensingen, 26.06.2024	geprüft:	genehmigt:
						gezeichnet: mwy	Plan Nr.	
						Grösse: 30 x 84	21733 / 36	
						user: pej		
						gedruckt:	31.07.2024 14:14:05	
GIS-File: Q:\arcproj\arcproject\proj\matzdorf\21733_35_Bauzonen_Erschliessungsplan_2_Auflage.mxd						AV-Grundlage vom:	wird wöchentlich aktualisiert	

www.bsb-partner.ch

Basel Tel. 061 261 00 13 Burgdorf Tel. 034 420 16 20  
 Bern Tel. 061 261 00 13 Grenchen Tel. 032 654 59 30  
 Biberist Tel. 032 671 22 22 Oensingen Tel. 062 388 38 38

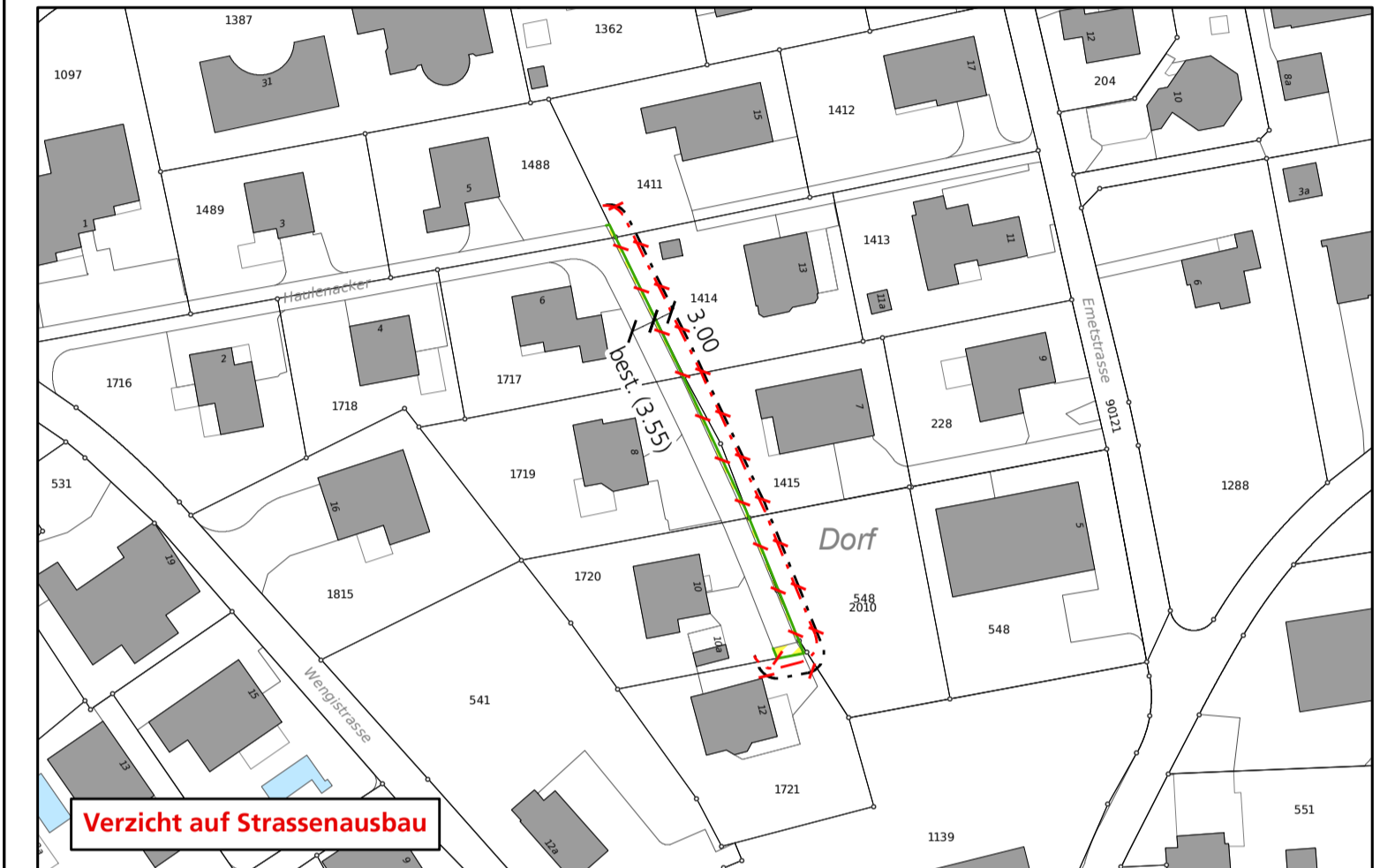
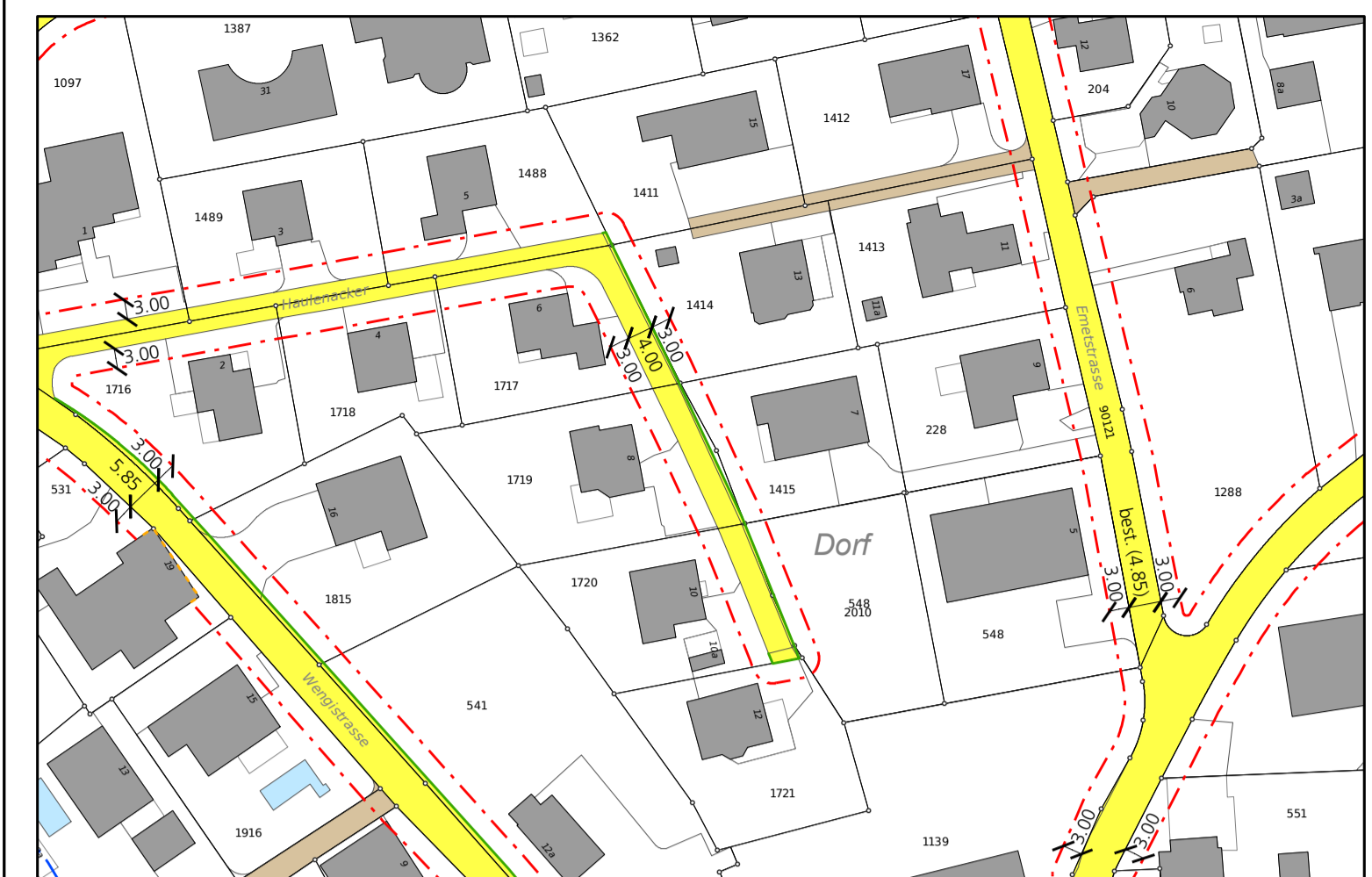
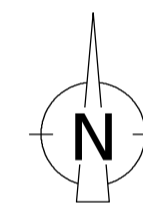



## Änderung Erschliessungsplan Nord Genehmigungsinhalt

- Strassenklassierung**
- Öffentliche Erschliessungsstrasse aufgehoben, neu Bauzone
  - Geplante Strassenlinie aufgehoben
- Baulinien**
- Baulinie entlang Gemeindestrasse neu / aufgehoben

### Orientierungsinhalt

- Strassenklassierung**
- Öffentliche Erschliessungsstrasse
  - Private Erschliessungsstrasse
  - Geplante Strassenlinie
- Baulinien**
- Gestaltungsbaulinie



2. Öffentliche Auflage vom 22. August bis 23. September 2024

Beschlossen vom Gemeinderat Matzdorf

Matzdorf, 2. Juli 2024

Der Gemeindepräsident:

Der Gemeindevorsteher:

Genehmigt vom Regierungsrat des Kantons Solothurn

mit RRB Nr. .... vom .....

Publikation des Regierungsratsbeschluss im Amtsblatt vom .....

Der Staatsschreiber:

## Änderung Bauzonenplan Genehmigungsinhalt

- Wohnzone, 2-geschossig (ES II) W2
  - Kernzone (ES II) K
- Überlagernde Festlegungen**
- Gebiet mit besonderen Bestimmungen (gemäss Zonenreglement)
- weitere Inhalte**
- Geplante Strassenlinie
  - Gewässer (gemäss amtlicher Vermessung)

